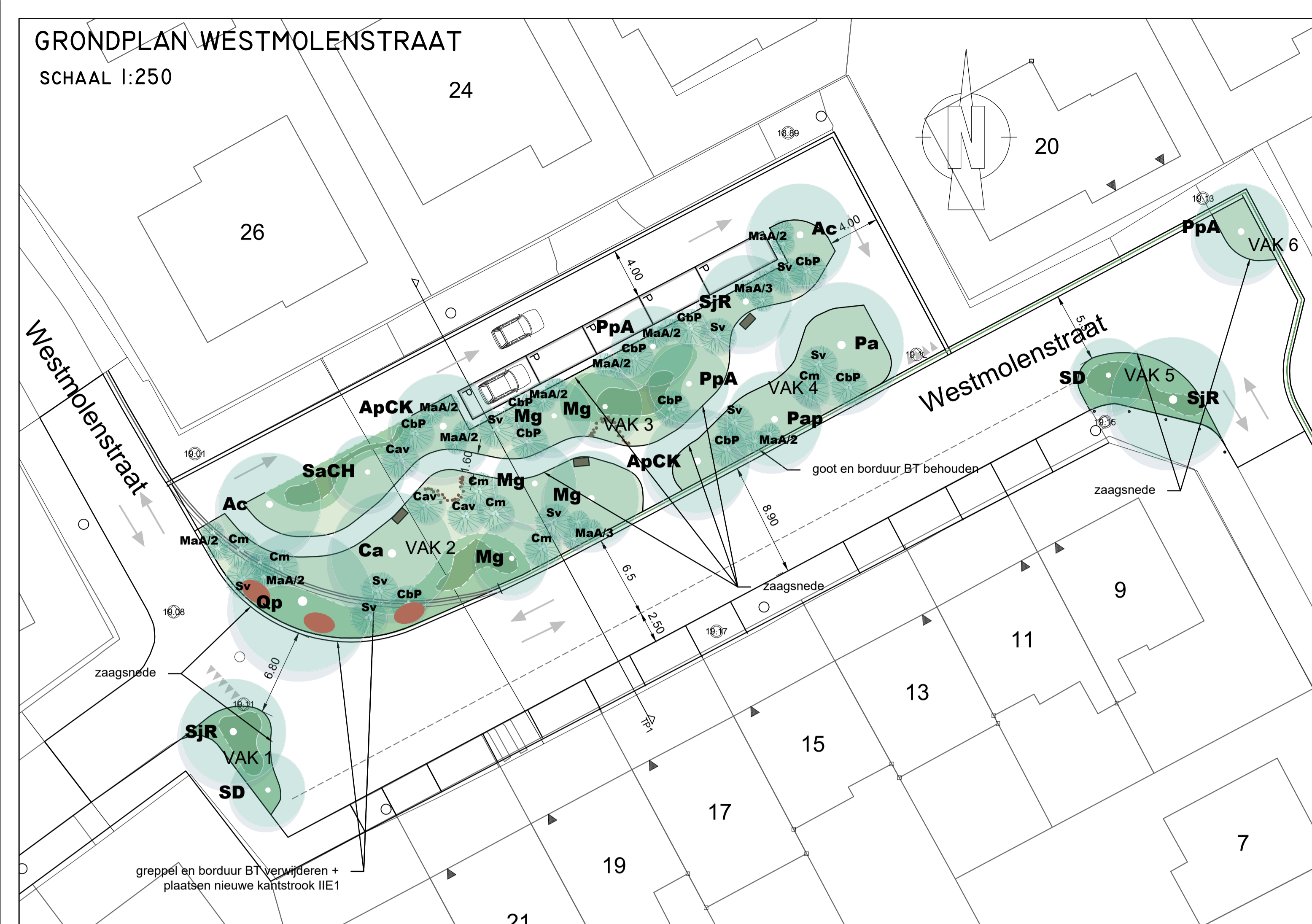


GRONDPLAN WESTMOLENSTRAAT

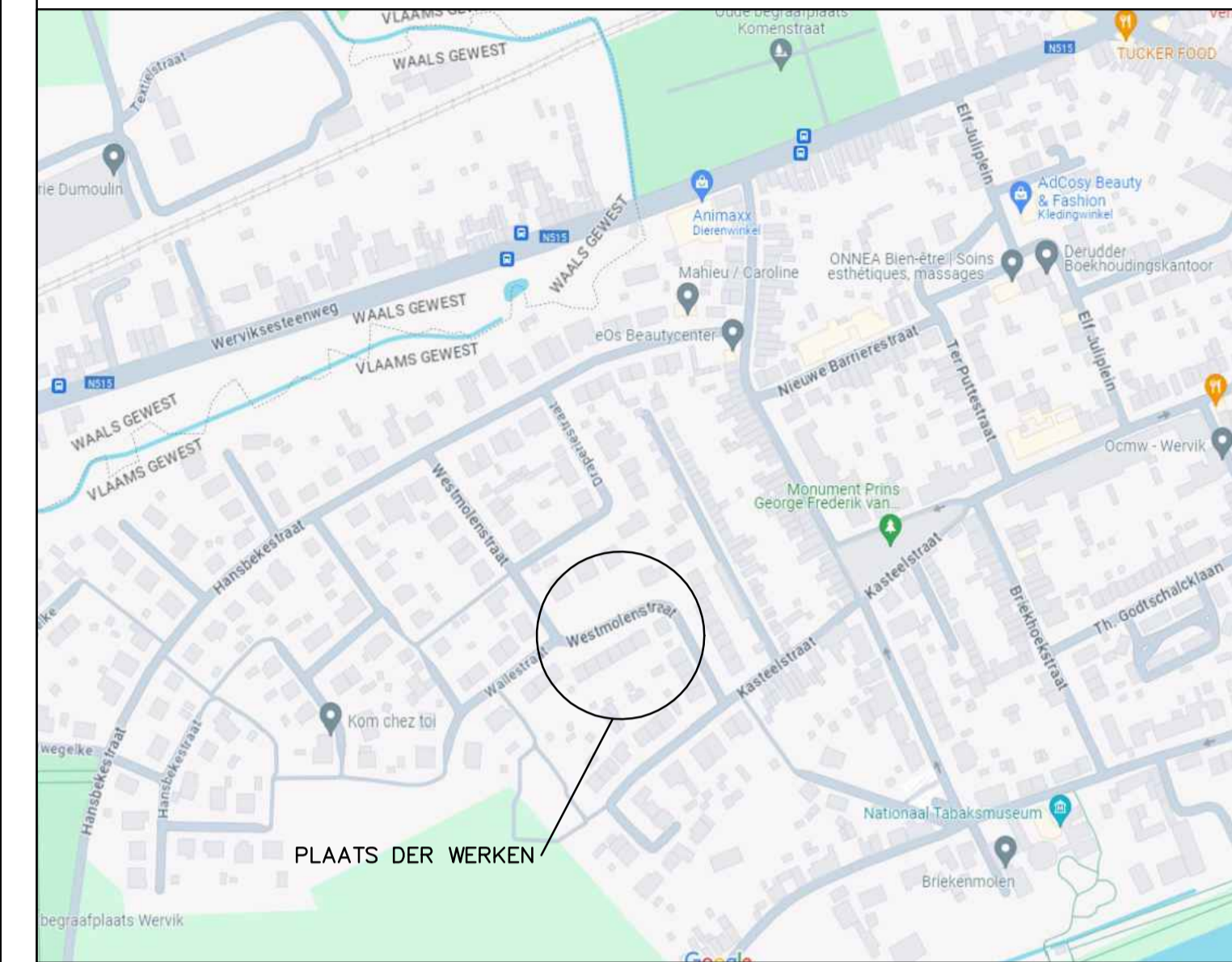
SCHAAL 1:250



LEGENDE ONTWERPEN TOESTAND

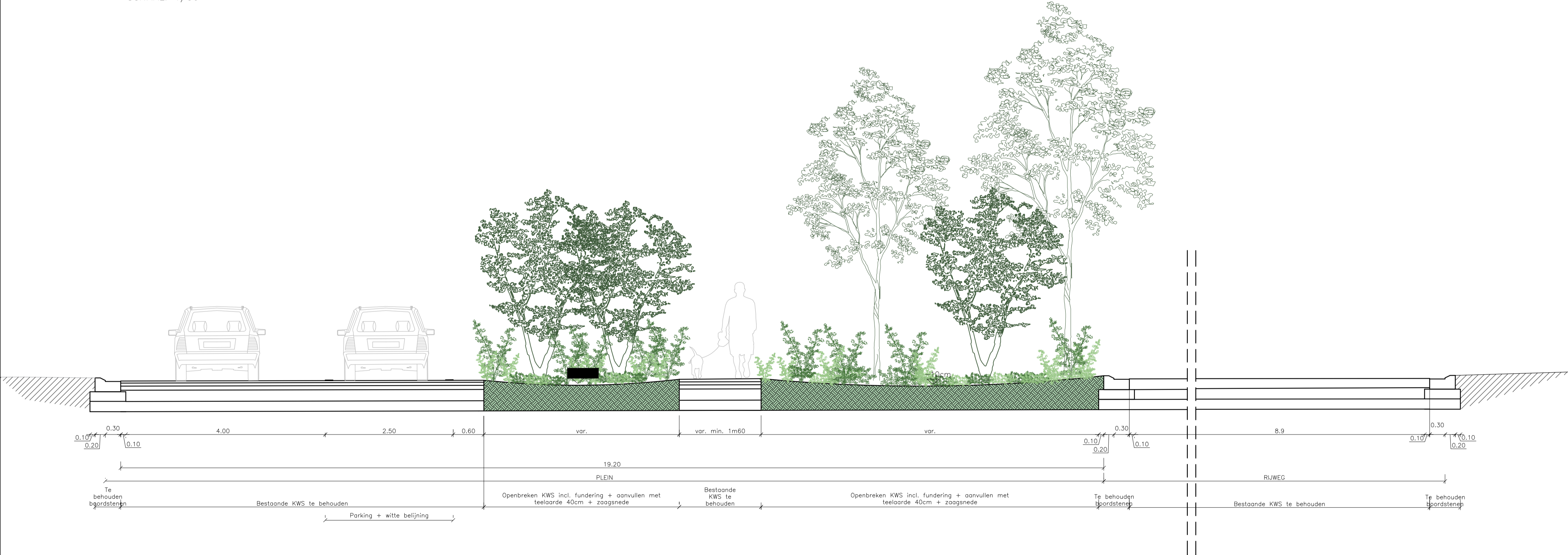
- Westmolenstraat**
- rolkeien
 - platte kantstrook type IIE1
 - spelprinkel d.m.v. boomstammen 'facultatief door de stad te leveren'
 - zitbank
 - Ac - nieuwe boom met aanduiding naam - afkorting volgens plantenlijst
 - Cm - nieuwe meerstammige heester met aanduiding naam - afkorting volgens plantenlijst
 - VAK 1 - vak met nummeraanduiding - assortiment volgens plantenlijst

SITUATIEPLAN WESTMOLENSTRAAT



TDP 1 : WESTMOLENSTRAAT

SCHAAL: 1/50



PROVINCIE : WEST-VLAANDEREN	STAD : <h1 style="font-size: 2em;">WERVIK</h1>		
<h2>Onthardingsproject Westmolenstraat - Hansbekestraat - Hoogland</h2>			
STADSBESTUUR WERVIK Sint-Maartensplein 16 8940 Wervik GEZIEN EN GOEDGEKEURD DOOR DE GEMEENTERAAD VAN WERVIK IN ZITTING VAN :	BUREAU CNOCKAERT URBAN ENGINEERING Hoogweg 40 8940 Wervik Gezien en goedgekeurd De Ingenieur, Ann CNOCKAERT	ONTWERPER: BUREAU CNOCKAERT Hoogweg 40 8940 Wervik De Ingenieur, Ann CNOCKAERT	
1	WESTMOLENSTRAAT		
AANTAL PLANS : 3	SCHAAL : DIVERSE	DOSSIER: WR0313	OPP. m²
OVERZICHT PLANNEN: PLAN NR 1 : WESTMOLENSTRAAT PLAN NR 2 : HANSBEKESTRAAT PLAN NR 3 : HOOGLAND			
VERSIE	DATUM	HISTORIEK	TEK
1	05/10/2023	VOORONTWERP	JR
2	20/02/2024	ONTWERP	JR
PROJ. ID: WR0313			