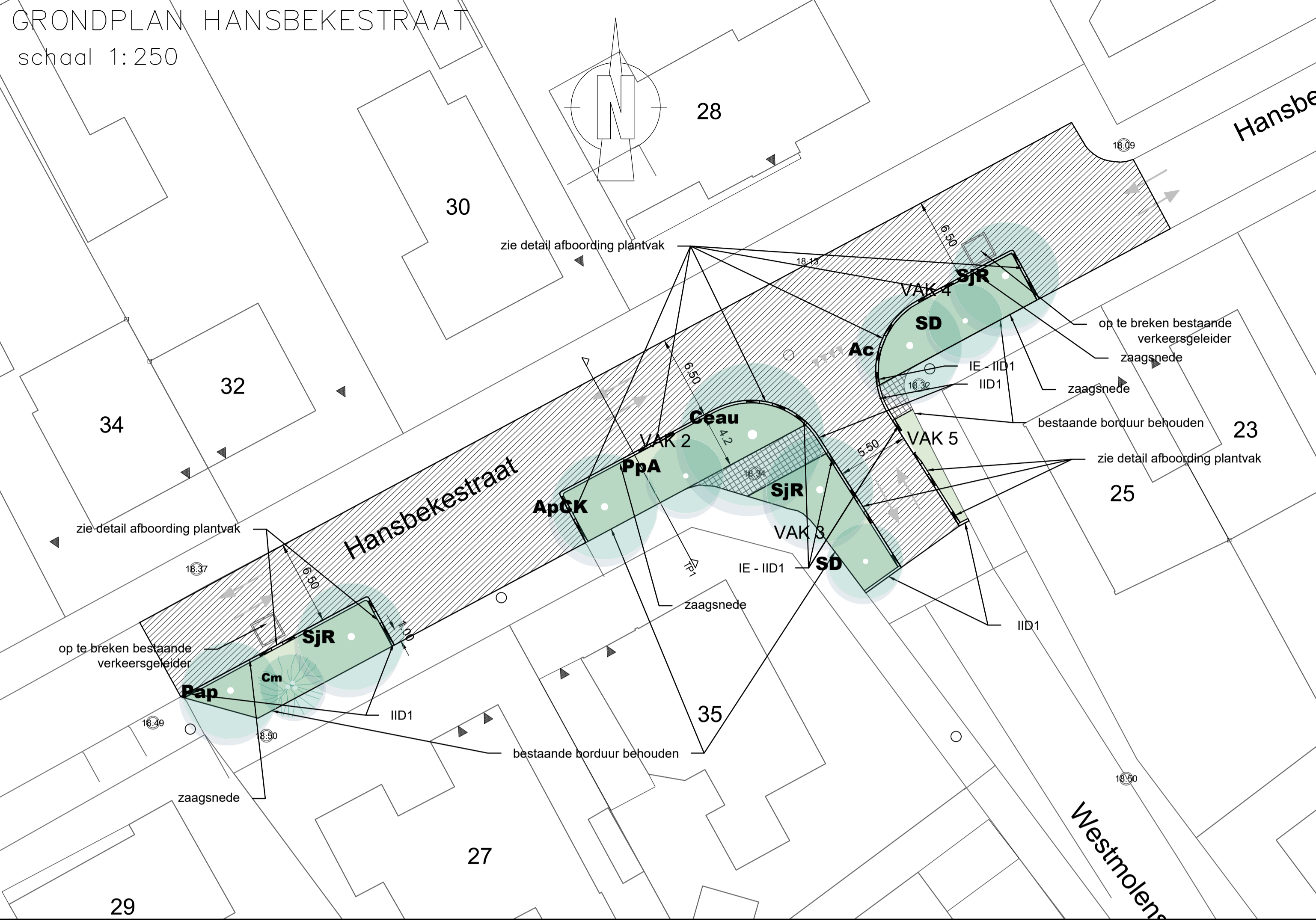


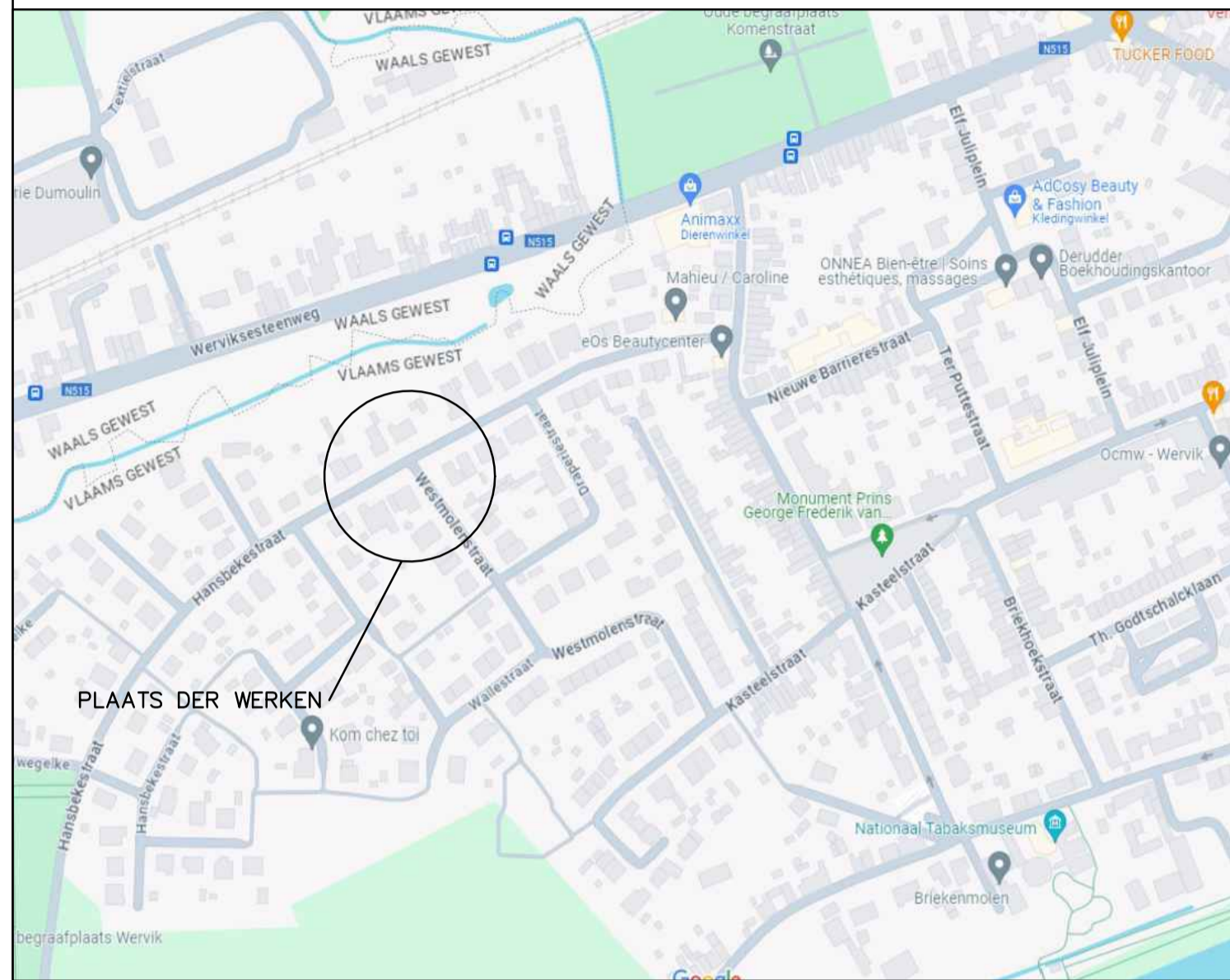
GRONDPLAN HANSBEKESTRAAT  
schaal 1:250



LEGENDE ONTWERPEN TOESTAND

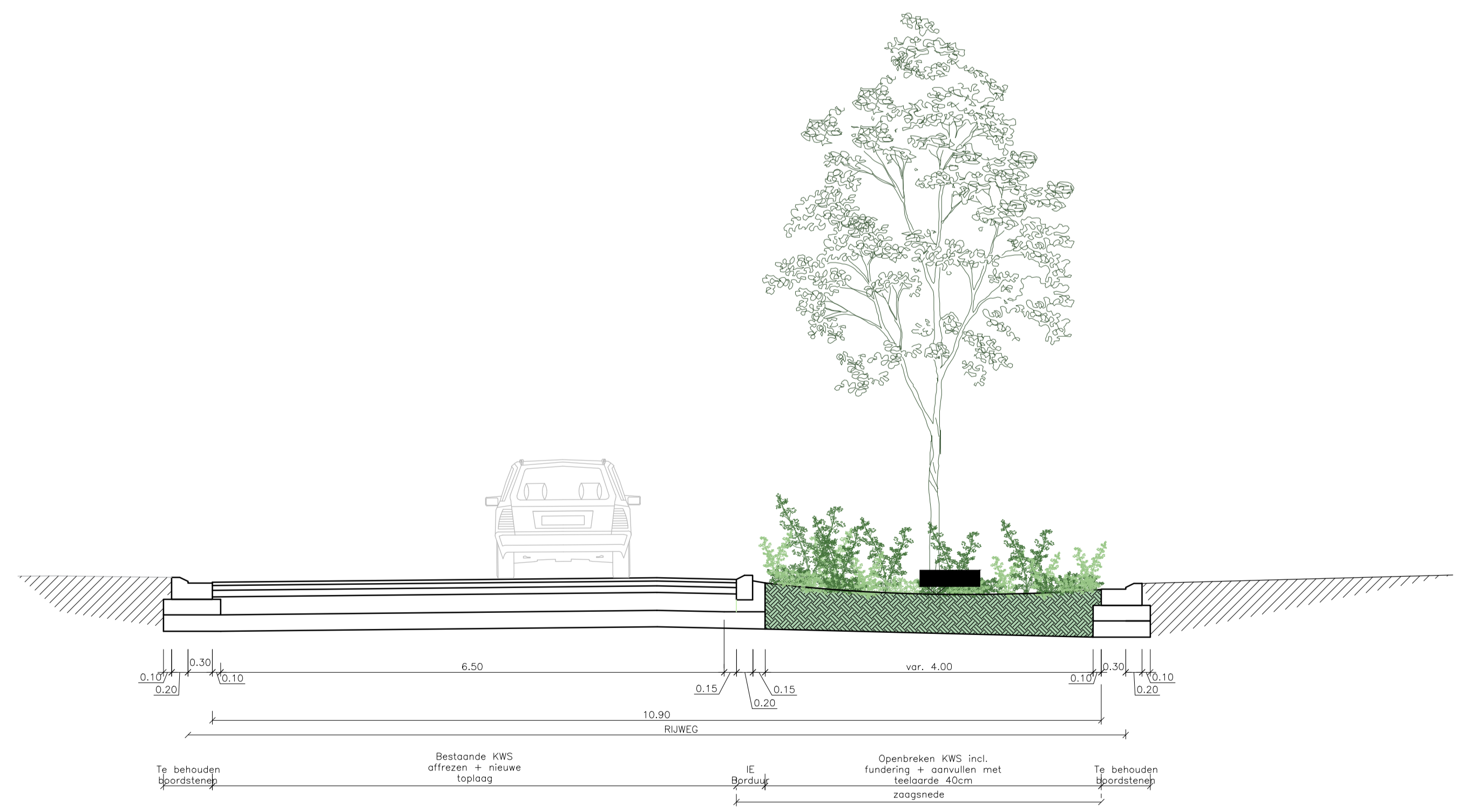
- Hansbekestraat**
- rijweg in asfalt – enkel top laag te vernieuwen
  - voetpad in betonstraatstenen 22X22X8cm
  - borduur type IE
  - platte kantstrook type IID1
- 
- PaP nieuwe boom met aanduiding naam – afkorting volgens plantenlijst
  - Cm nieuwe meerstammige heester met aanduiding naam – afkorting volgens plantenlijst
  - VAK 1** vak met nummeraanduiding – assortiment volgens plantenlijst

SITUATIEPLAN HANSBEKESTRAAT

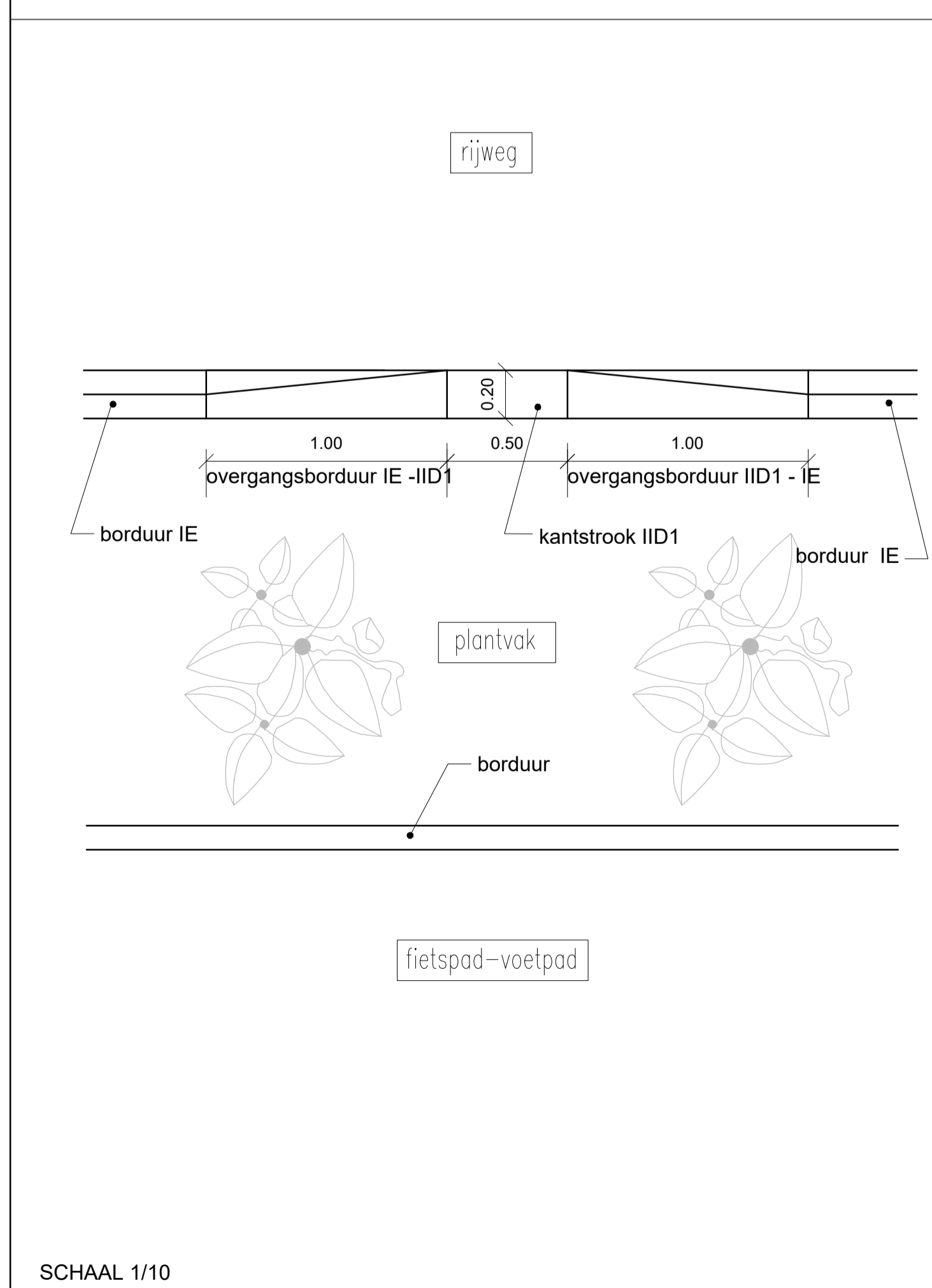


TD1: HANSBEKESTRAAT

SCHAAL: 1/50



DETAIL AFBOORDING PLANTVAK-GROENVAK



SCHAAL 1/10

PROVINCIE : WEST-VLAANDEREN	STAD : <b>WERVIK</b>		
<b>Onthardingsproject Westmolenstraat - Hansbekestraat - Hoogland</b>			
<b>STADSBESTUUR WERVIK</b> Sint-Maartensplein 16 8940 Wervik  GEZIEN EN GOEDGEKEURD DOOR DE GEMEENTERAAD VAN <b>WERVIK</b> IN ZITTING VAN : .....	<b>ONTWERPER: BUREAU CNOCKAERT</b> Hoogweg 40 8940 Wervik  Gezien en goedgekeurd  De Ingenieur,  Ann CNOCKAERT		
DE ALGEMEEN DIRECTEUR	DE BURGEMEESTER	Ann CNOCKAERT	
PLAN NR : <b>2</b>	<b>HANSBEKESTRAAT</b>		
AANTAL PLANS : 3	SCHAAL : DIVERSE	DOSSIER: WR0313	OPP. m²
OVERZICHT PLANNEN: PLAN NR 1 : WESTMOLENSTRAAT PLAN NR 2 : HANSBEKESTRAAT PLAN NR 3 : HOOGLAND			
VERSIE	DATUM	HISTORIEK	TEK
1	05/10/2023	VOORONTWERP	JR
2	20/02/2024	ONTWERP	JR
PROJ. ID: WR0313			